




Samedi 15 décembre 2018 - 1^{ère} ETAPE - VHRS

Lever du jour: 08:08 - nuit: 16:50		Route	Km partiel	Km total	Tps imparti	Km --> CH	Km/H	H théorique
1^{ère} SECTION : 64,746 km								
CH 0	SORTIE PARC FERME - Front de neige - La Joue du Loup	La Joue	0,000	0,000				12:40
	X de l'Office du Tourisme à D	La Joue	0,020	0,020				
CH 0A	ENTREE PARC ASSISTANCE - La Joue du Loup	Parking	0,250	0,270	0:01	0,270	16	12:41
CH 0B	SORTIE PARC ASSISTANCE - La Joue du Loup	Parking	0,000	0,270	0:20			13:01
	TD Sortir de La Joue (début ZE au panneau à G sortie La Joue)	D17c	0,412	0,682				
ZE	X à G direction Veynes	D17	0,513	1,195				
ZE	X à D direction le Forest	RC du Forest	2,183	3,378	(3,123 Km)			
ZE	X à G D937 direction Veynes (Fin ZE au panneau STOP)	D937	0,427	3,805				
CH 1	X à D direction l'Adroit	D317	0,370	4,175	0:08	3,905	29	13:09
DZR 1	"Agnières en Dévoluy" - 10,294 km	D317	0,066	4,241	0:03			13:12
P1 zp	PK 0,178 - Pt de La Garcinne	D317	0,178	4,419				
P2	PK 2,540 - X La Combe à G	D937	2,362	6,781				
P3 zp	PK 5,307 - X Le Ranchon à G	D217	2,767	9,548				
P4	PK 6,274 - Le Grand villard	D217	0,967	10,515				
P5	PK 7,875 - Le Villard Joly	D217	1,601	12,116				
P6	PK 8,883 - Le Mas	D217	1,008	13,124				
P7 zp	PK 9,935 - Le Réservoir	D217	1,052	14,176				
AL	PK 10,294 - Les Blanquets	D217	0,359	14,535				
P. STOP	PK 10,570 - avant X	D217	0,276	14,811				
	X TD direction La Joue du Loup	D117	0,034	14,845				
	X à D au pont de Giers direction La Joue du Loup	D17	5,015	19,860				
	X à G direction La Joue du Loup	D17c	3,981	23,841				
CH 1A	ENTREE PARC ASSISTANCE - La Joue du Loup	Parking	0,925	24,766	0:26	20,525	47	13:38
CH 1B	SORTIE PARC ASSISTANCE - La Joue du Loup	Parking	0,000	24,766	0:30			14:08
	TD Sortir de La Joue du Loup	D17c	0,412	25,178				
	X à G D17 direction Veynes	D17	0,513	25,691				
	Col du Festre	D937	4,855	30,546				
	X du Boutariq à D direction Veynes - A51	D994	14,140	44,686				
	Entrée dans Veynes - suivre RP  possible	D994	1,843	46,529				
	au Rond Point TD 2 ^{ème} sortie	D994	2,002	48,531				
	au Rond Point à G 3 ^{ème} sortie direction A51	D994	0,230	48,761				
	au Rond Point à G 3 ^{ème} sortie direction A51	D1075	12,965	61,726				
	au Rond Point dans Serres 3 ^{ème} sortie	D1075	2,850	64,576				
CH 1C	ENTREE REGROUPEMENT - Place du Lac	D1075	0,020	64,596	0:50	39,830	48	14:58
2^{ème} SECTION : 121,832 km								
CH 1D	SORTIE REGROUPEMENT - Place du Lac	D1075	0,000	0,000	01:00			15:58
	au Rond Point 3 ^{ème} sortie direction A51	D1075	0,020	0,020				
	Voie ferrée	D1075	2,300	2,320				
	X à G direction Savournon	D21	0,670	2,990				
CH 2	X TD direction La Batie Montsaleon	D48	5,920	8,910	00:15	8,910	36	16:13
DZR 2 zp	"Col de La Bachassette" - 25,783 km	D48	0,096	9,006	00:03			16:16
P8 zp	PK 1,597 - Col La Croix	D48	1,597	10,603				
P9	PK 2,363 - Le Sarret	D48	0,766	11,369				
P10	PK 3,604 - X D48/D148	D48	1,241	12,610				
P11	PK 5,306 - Chaumiane, avant le pont	D48	1,702	14,312				
P12 zp	PK 7,344 - X D48/D49	D48	2,038	16,350				
P13	PK 8,681 - X D48/D448	D48	1,337	17,687				
P14	PK 10,092 - Chemin avec habitations	D48	1,411	19,098				
P15	PK 12,023 - X Oze, dans le G à 90°	D48	1,931	21,029				
P16 zp	PK 13,044 - X D48/D49 - POSTE DC INTER	D49	1,021	22,050				
P17	PK 13,895 - pont de La Bachassette	D49	0,851	22,901				
P18	PK 14,664 - Col de La Bachassette (alt:914m)	D49	0,769	23,670				
P19 zp	PK 16,287 - X D49/D149	D149	1,623	25,293				
P20	PK 17,693 - X St Auban d'Oze/D149	D149	1,406	26,699				
P21	PK 19,309 - Col des Verniers (alt:1042m)	D149	1,616	28,315				
P22	PK 20,532 - Châteauneuf d'Oze, dans le D à 90°	D20a	1,223	29,538				
P23	PK 21,731 - X D20a/D20 (poubelles)	D20	1,199	30,737				
P24	PK 24,295 - parking après virage G	D20	2,564	33,301				
AL zp	PK 25,783 - à D après le pont du Drouzet	D20	1,488	34,789				
P. STOP	PK 26,095 - Point Stop - portail de la Mairie à G	D20	0,312	35,101				
	TD traverser le pont du Buëch TD direction Gap	D320	0,475	35,576				
	X à D direction Gap	D994	1,015	36,591				
	X du Boutariq à G direction Le Devoluy	D937	0,970	37,561				
	Col du Festre	D937	14,070	51,631				
	X à D direction La Joue du Loup	D17c	4,950	56,581				
CH 2A	ENTREE PARC ASSISTANCE - La Joue du Loup	Parking	0,925	57,506	01:00	48,500	49	17:16

Samedi 15 décembre 2018 - 1^{ère} ETAPE - VHRS

Lever du jour: 08:08 - nuit: 16:50		Route	Km partiel	Km total	Tps imparti	Km --> CH	Km/H	H théorique
CH 2B	SORTIE PARC ASSISTANCE - La Joue du Loup	Parking	0,000	57,506	0:45			18:01
	TD Sortir de La Joue (début ZE au panneau à G sortie La Joue)	D17c	0,412	57,918				
ZE	X à G direction Veynes	D17	0,513	58,431				
ZE	X à D direction le Forest	RC du Forest	2,183	60,614	(3,123 Km)			
ZE	X à G D937 direction Veynes (Fin ZE au panneau STOP)	D937	0,427	61,041				
CH 3	X à D direction l'Adroit	D317	0,370	61,411	0:08	3,905	29	18:09
DZR 3	"Agnières en Dévoluy" - 10,294 km	D317	0,066	61,477	0:03			18:12
P1 zp	PK 0,178 - Pt de La Garcinne	D317	0,178	61,655				
P2	PK 2,540 - X La Combe à G	D937	2,362	64,017				
P3 zp	PK 5,307 - X Le Ranchon à G	D217	2,767	66,784				
P4	PK 6,274 - Le Grand villard	D217	0,967	67,751				
P5	PK 7,875 - Le Villard Joly	D217	1,601	69,352				
P6	PK 8,883 - Le Mas	D217	1,008	70,360				
P7 zp	PK 9,935 - Le Réservoir	D217	1,052	71,412				
AL	PK 10,294 - Les Blanquets	D217	0,359	71,771				
P. STOP	PK 10,570 - avant X	D217	0,276	72,047				
	X TD direction La Joue du Loup	D117	0,034	72,081				
	X à D au pont de Giers direction La Joue du Loup	D17	5,015	77,096				
	X à G direction La Joue du Loup	D17c	3,981	81,077				
CH 3A	ENTREE PARC ASSISTANCE - La Joue du Loup	Parking	0,925	82,002	0:26	20,525	47	18:38
CH 3B	SORTIE PARC ASSISTANCE - La Joue du Loup	Parking	0,000	82,002	0:20			18:58
	TD Sortir de La Joue du Loup	D17c	0,412	82,414				
	X à G D17 direction Veynes	D17	0,513	82,927				
	Col du Festre	D937	4,855	87,782				
	X du Boutariq à D direction Veynes - A51	D994	14,140	101,922				
	Entrée dans Veynes - suivre RP  possible	D994	1,843	103,765				
	au Rond Point TD 2 ^{ème} sortie	D994	2,002	105,767				
	au Rond Point à G 3 ^{ème} sortie direction A51	D994	0,230	105,997				
	au Rond Point à G 3 ^{ème} sortie direction A51	D1075	12,965	118,962				
	au Rond Point dans Serres 3 ^{ème} sortie	D1075	2,850	121,812				
CH 3C	ENTREE REGROUPEMENT - Place du Lac	D1075	0,020	121,832	0:50	39,830	48	19:48
3^{ème} SECTION : 57,863 km								
CH 3D	SORTIE REGROUPEMENT - Place du Lac	D1075	0,000	0,000	00:30			20:18
	au Rond Point à G 3 ^{ème} sortie direction A51	D1075	0,020	0,020				
	Voie ferrée	D1075	2,300	2,320				
	X à G direction Savournon	D21	0,670	2,990				
CH 4	X TD direction La Batie Montsaleon	D48	5,920	8,910	00:15	8,910	36	20:33
DZR 4 zp	"Col de La Bachassette" - 25,783 km	D48	0,096	9,006	00:03			20:36
P8 zp	PK 1,597 - Col La Croix	D48	1,597	10,603				
P9	PK 2,363 - Le Sarret	D48	0,766	11,369				
P10	PK 3,604 - X D48/D148	D48	1,241	12,610				
P11	PK 5,306 - Chaumiane, avant le pont	D48	1,702	14,312				
P12 zp	PK 7,344 - X D48/D49	D48	2,038	16,350				
P13	PK 8,681 - X D48/D448	D48	1,337	17,687				
P14	PK 10,092 - Chemin avec habitations	D48	1,411	19,098				
P15	PK 12,023 - X Oze, dans le G à 90°	D48	1,931	21,029				
P16 zp	PK 13,044 - X D48/D49 - POSTE DC INTER	D49	1,021	22,050				
P17	PK 13,895 - pont de La Bachassette	D49	0,851	22,901				
P18	PK 14,664 - Col de La Bachassette (alt:914m)	D49	0,769	23,670				
P19 zp	PK 16,287 - X D49/D149	D149	1,623	25,293				
P20	PK 17,693 - X St Auban d'Oze/D149	D149	1,406	26,699				
P21	PK 19,309 - Col des Verniers (alt:1042m)	D149	1,616	28,315				
P22	PK 20,532 - Châteauneuf d'Oze, dans le D à 90°	D20a	1,223	29,538				
P23	PK 21,731 - X D20a/D20 (poubelles)	D20	1,199	30,737				
P24	PK 24,295 - parking après virage G	D20	2,564	33,301				
AL zp	PK 25,783 - à D après le pont du Drouzet	D20	1,488	34,789				
P. STOP	PK 26,095 - Point Stop - portail de la Mairie à G	D20	0,312	35,101				
	TD traverser le pont du Buëch TD direction Gap	D320	0,475	35,576				
	X à D direction Gap	D994	1,015	36,591				
	X du Boutariq à G direction Le Devoluy	D937	0,970	37,561				
	Col du Festre	D937	14,070	51,631				
	X à D direction La Joue du Loup	D17c	4,950	56,581				
	X à G devant l'Office du Tourisme	La Joue	1,175	57,756				
CH 4A	ENTREE PARC FERME - Front de neige - La Joue du Loup	La Joue	0,020	57,776	01:00	48,770	49	21:36
Km ES 1ère étape = 72,154 29,5 % Km liaisons 1ère étape = 172,050 70,5 % Km totaux 1ère étape = 244,204 100,0 %								

Dimanche 16 décembre 2018 - 2^{ème} ETAPE - VHRS

Lever du jour: 08:08 - nuit: 16:50		Route	Km partiel	Km total	Tps imparti	Km --> CH	Km/H	H théorique
4^{ème} SECTION : 77,906 km								
CH 4B	SORTIE PARC FERME - Front de neige - La Joue du Loup	La Joue	0,000	0,000				8:25
	X de l'Office du Tourisme à D	La Joue	0,020	0,020				
CH 4C	ENTREE PARC ASSISTANCE - La Joue du Loup	Parking	0,250	0,270	0:01	0,270	16	8:26
CH 4D	SORTIE PARC ASSISTANCE - La Joue du Loup	Parking	0,000	0,270	0:35			9:01
	TD Sortir de La Joue (début ZE au panneau à G sortie La Joue)	D17c	0,412	0,682				
ZE	X à G direction Veynes	D17	0,513	1,195				
ZE	X à D direction le Forest	RC du Forest	2,183	3,378	(3,123 Km)			
ZE	X à G D937 direction Veynes (Fin ZE au panneau STOP)	D937	0,427	3,805				
	Traverser Agnières RP	D937	1,348	5,153				
	X à D direction St Disdier	D937	3,369	8,522				
	X à G direction Corps	D937	2,398	10,920				
	Changement de département 05 -> 38 après tunnel	D937/D537	2,250	13,170				
	X TD direction Corps	D537	0,450	13,620				
	Traverser La Posterle	D537	3,780	17,400				
CH 5	X à D direction Monestier d'Ambel	D217b	1,340	18,740	0:28	18,470	40	9:29
DZR 5 zp	"Les Gillardes" - 8,440 km	D217b	0,130	18,870	0:03			9:32
P25	PK 1,080 - chemin à D	D217b	1,080	19,950				
P26	PK 2,490 - après pont métallique à D	D217b	1,410	21,360				
P27 zp	PK 4,418 - X D217b/D217	D217	1,928	23,288				
P28	PK 6,410 - chemin à G	D217	1,992	25,280				
P29	PK 8,105 - Parking des Gillardes à G après le pont	D217	1,695	26,975				
AL	PK 8,440 - Les Gillardes à D	D217	0,335	27,310				
P. STOP	PK 8,836 - avant X D217/D537	D217	0,396	27,706				
	X à G direction St Disdier en Devoluy	D537	0,064	27,770				
	Changement de département 38 -> 05 avant tunnel	D537/D937	0,550	28,320				
	X sortie St Disdier à D direction Agnières	D937	2,120	30,440				
	Traverser Agnières RP	D937	5,080	35,520				
	X à G direction La Joue du Loup	D17	2,470	37,990				
	X à D direction La Joue du Loup	D17c	2,975	40,965				
CH 5A	ENTREE PARC ASSISTANCE - La Joue du Loup	Parking	0,925	41,890	0:32	23,020	43	10:04
CH 5B	SORTIE PARC ASSISTANCE - La Joue du Loup	Parking	0,000	41,890	0:20			10:24
	TD Sortir de La Joue du Loup	D17c	0,412	42,302				
	X à D direction Grenoble	D17	0,513	42,815				
	Rioupes	D17	1,475	44,290				
CH 6	X à G direction Grenoble	D117	2,470	46,760	0:08	4,870	37	10:32
DZR 6	"Mère Eglise" - 7,984 km	D117	0,070	46,830	0:03			10:35
P30	PK 2,040 - Chicane après panneau Z	D117	2,040	48,870				
P31	PK 3,610 - Chicane 2ème aire de picnic	D117	1,570	50,440				
P32 zp	PK 3,955 - X D117/D520	D520	0,345	50,785				
P33	PK 5,640 - Mère Eglise	D520	1,685	52,470				
P34 zp	PK 6,990 - Les Bas Gicons	D520	1,350	53,820				
AL	PK 7,984 - Ch. à G	D520	0,994	54,814				
P. STOP	PK 8,240 - Au col (antennes)	D 520	0,256	55,070				
	Col de l'Aupe à D	Ch. terre	0,610	55,680				
	La Chastre	D517	2,065	57,745				
	X Le Collet Bas	D517	1,240	58,985				
	Le Clapier (panorama)	D517	2,350	61,335				
	X à D direction La Joue du Loup	D17	0,055	61,390				
	X à G direction La Joue du Loup	D17c	4,186	65,576				
CH 6A	ENTREE PARC ASSISTANCE - La Joue du Loup	Parking	0,925	66,501	0:30	19,671	39	11:05
CH 6B	SORTIE PARC ASSISTANCE - La Joue du Loup	Parking	0,000	66,501	0:20			11:25
	TD Sortir de La Joue du Loup	D17c	0,412	66,913				
	X à D direction Superdévoluy	D17	0,513	67,426				
	Rioupes	D17	1,500	68,926				
	X avant pont X après pont RP direction Superdévoluy	D17	2,400	71,326				
	TD Enter dans Saint Etienne	D17b	1,000	72,326				
	RP Traverser Saint Etienne  possible	D17	0,850	73,176				
	X à D direction Superdévoluy	D17	0,375	73,551				
	au Rond Point à D 1ère sortie "Autres résidences"	Superdévoluy	3,295	76,846				
	au Rond Point à G 3ème sortie devant cabanne arret bus	Superdévoluy	0,900	77,746				
CH 6C	ENTREE PARC REGROUPEMENT - à la barrière	Superdévoluy	0,010	77,756	0:20	11,255	34	11:45
5^{ème} SECTION : 70,792 km								
CH 6D	SORTIE PARC REGROUPEMENT - à la barrière	Superdévoluy	0,000	0,000	0:20			12:05
	TD en descente	Superdévoluy	0,030	0,030				
	au Rond Point 2ème sortie direction St Etienne	D17b	0,308	0,338				
	X D17b/D17 à D "Col du Noyer"	D17	3,309	3,647				

Dimanche 16 décembre 2018 - 2^{ème} ETAPE - VHRS

	<i>Lever du jour: 08:08 - nuit: 16:50</i>	Route	Km partiel	Km total	Tps imparti	Km --> CH	Km/H	H théorique
CH 7	devant le magasin "l'Eterle"	D17	0,033	3,680	0:06	3,680	37	12:11
DZR 7	"St Etienne en Dévoluy" - 7,262 km	D17	0,100	3,780	0:03			12:14
P35 zp	PK 1,320 - X à G Le Champsaur	D17	1,320	5,100				
P36 zp	PK 2,304 - Epingle D de Truziaud	D17	0,984	6,084				
P37	PK 4,836 - Epingle G du col du Noyer	D17t	2,532	8,616				
P38 zp	PK 6,318 - Epingle D "Accès réservoir"	D17t	1,482	10,098				
P39	PK 6,875 - Le Pin	D17t	0,557	10,655				
AL	PK 7,262 - Epingle G du Pied du Pin	D17t	0,387	11,042				
P. STOP zp	PK 7,481 - Gendarmerie	D17t	0,219	11,261				
	X à D à la "Maison de l'Equipe"	D17	0,081	11,342				
	Sortie St Etienne en Dévoluy	D17	0,262	11,604				
	X avant pont X après pont TD direction La Joue du Loup	D17	1,045	12,649				
	Rioupes	D17	2,350	14,999				
	X à G direction La Joue du Loup	D17c	1,530	16,529				
CH 7A	ENTREE PARC ASSISTANCE - La Joue du Loup	Parking	0,925	17,454	0:20	13,674	41	12:34
CH 7B	SORTIE PARC ASSISTANCE - La Joue du Loup	Parking	0,000	17,454	0:20			12:54
	TD Sortir de La Joue (début ZE au panneau à G sortie La Joue)	D17c	0,412	17,866				
ZE	X à G direction Veynes	D17	0,513	18,379				
ZE	X à D direction le Forest	RC du Forest	2,183	20,562	(3,123 Km)			
ZE	X à G D937 direction Veynes (Fin ZE au panneau STOP)	D937	0,427	20,989				
	Traverser Agnières RP	D937	1,348	22,337				
	X à D direction St Disdier	D937	3,369	25,706				
	X à G direction Corps	D937	2,398	28,104				
	Changement de département 05 -> 38 après tunnel	D937/D537	2,250	30,354				
	X TD direction Corps	D537	0,450	30,804				
	Traverser La Posterle	D537	3,780	34,584				
CH 8	X à D direction Monestier d'Ambel	D217b	1,340	35,924	0:27	18,470	41	13:21
DZR 8 zp	"Les Gillardes" - 8,440 km	D217b	0,130	36,054	0:03			13:24
P25	PK 1,080 - chemin à D	D217b	1,080	37,134				
P26	PK 2,490 - après pont métallique à D	D217b	1,410	38,544				
P27 zp	PK 4,418 - X D217b/D217	D217	1,928	40,472				
P28	PK 6,410 - chemin à G	D217	1,992	42,464				
P29	PK 8,105 - Parking des Gillardes à G après le pont	D217	1,695	44,159				
AL	PK 8,440 - Les Gillardes à D	D217	0,335	44,494				
P. STOP	PK 8,836 - avant X D217/D537	D217	0,396	44,890				
	X à D direction La Posterle, Corps	D537	0,064	44,954				
	Traverser la Posterle	D537	3,780	48,734				
CH 8bis	X à D direction Monestier d'Ambel	D217b	1,340	50,074	0:23	14,020	37	13:47
DZR 8bis zp	"Les Gillardes" - 8,440 km	D217b	0,130	50,204	0:03			13:50
P25	PK 1,080 - chemin à D	D217b	1,080	51,284				
P26	PK 2,490 - après pont métallique à D	D217b	1,410	52,694				
P27 zp	PK 4,418 - X D217b/D217	D217	1,928	54,622				
P28	PK 6,410 - chemin à G	D217	1,992	56,614				
P29	PK 8,105 - Parking des Gillardes à G après le pont	D217	1,695	58,309				
AL	PK 8,440 - Les Gillardes à D	D217	0,335	58,644				
P. STOP	PK 8,836 - avant X D217/D537	D217	0,396	59,040				
	X à G direction St Disdier en Devoluy	D537	0,064	59,104				
	Changement de département 05 -> 38 après tunnel	D937/D537	0,550	59,654				
	X sortie St Disdier à D direction Agnières	D937	2,120	61,774				
	Traverser Agnières RP	D937	5,080	66,854				
	X à G direction La Joue du Loup	D17	2,470	69,324				
	X à D direction La Joue du Loup	D17c	2,975	72,299				
CH 8ter	ENTREE PARC FERME FINAL - Front de neige	La Joue	1,195	73,494	0:32	23,290	44	14:22
	<i>Km ES 2nd étape =</i>	<i>40,566</i>	<i>26,8 %</i>					
	<i>Km liaisons 2nd étape =</i>	<i>110,684</i>	<i>73,2 %</i>					
	<i>Km totaux 2nd étape =</i>	<i>151,250</i>	<i>100,0 %</i>					
	<i>Km ES étapes 1+2 =</i>	<i>112,720</i>	<i>28,5 %</i>					
	<i>Km liaisons étapes 1+2 =</i>	<i>282,734</i>	<i>71,5 %</i>					
	<i>Km totaux étapes 1+2 =</i>	<i>395,454</i>	<i>100,0 %</i>					